

Zalaszentgrót közigazgatási területe Szabályozási terv

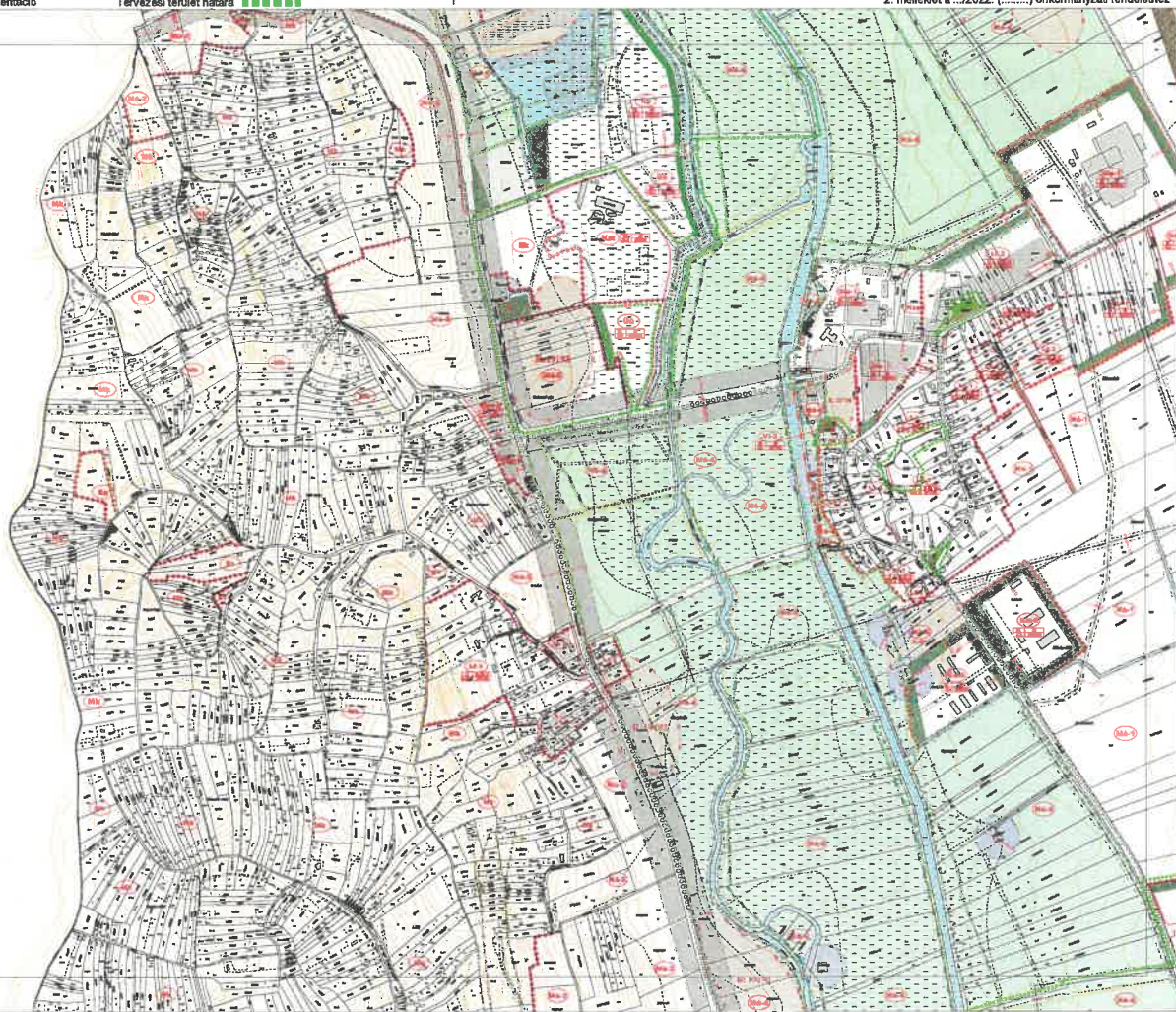


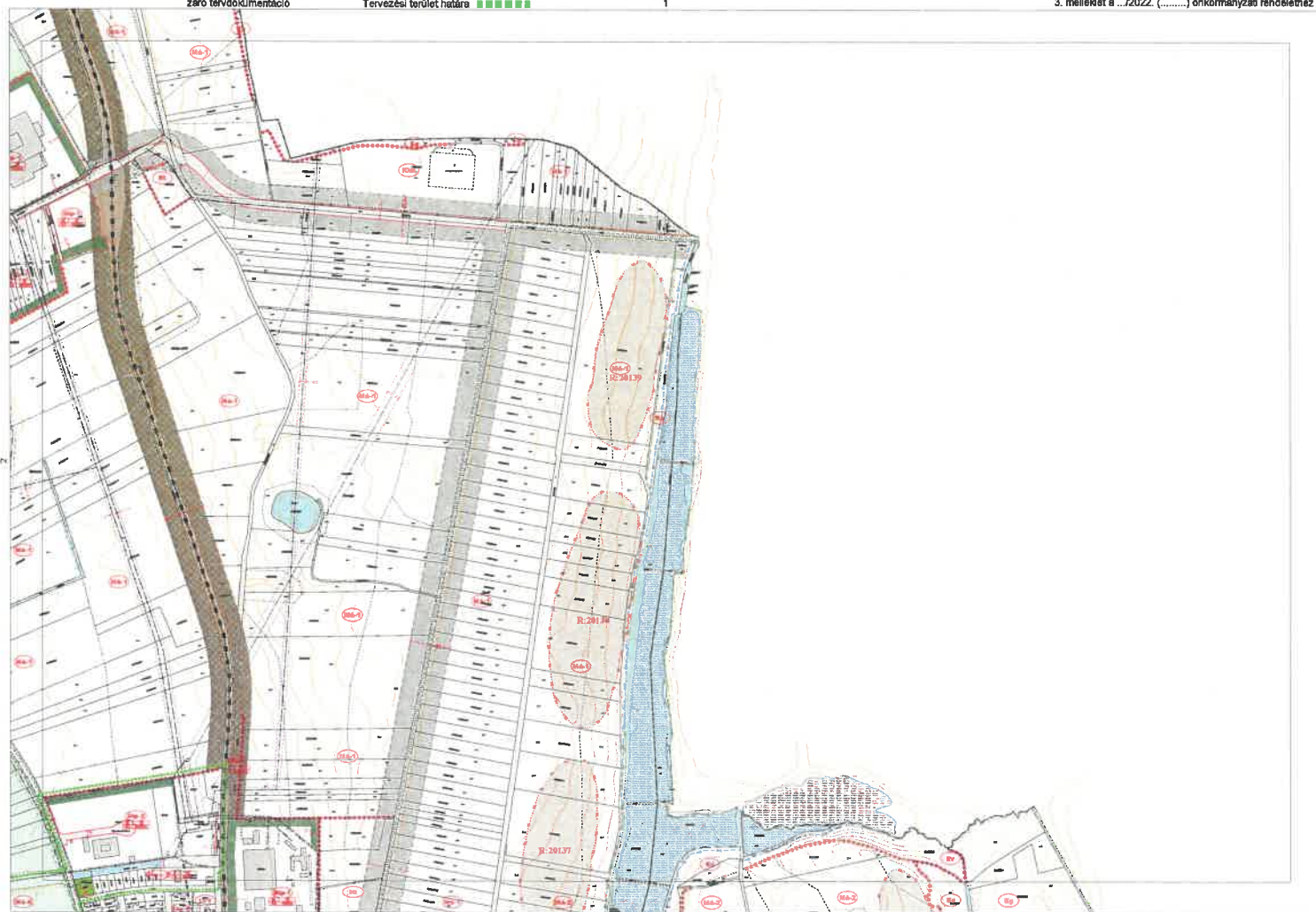
Készült az állami alapadatok felhasználásával

2/3

M=1:4 000

1





Készült az állam alapadatok felhasználásával

6.

M=1:4 000

3

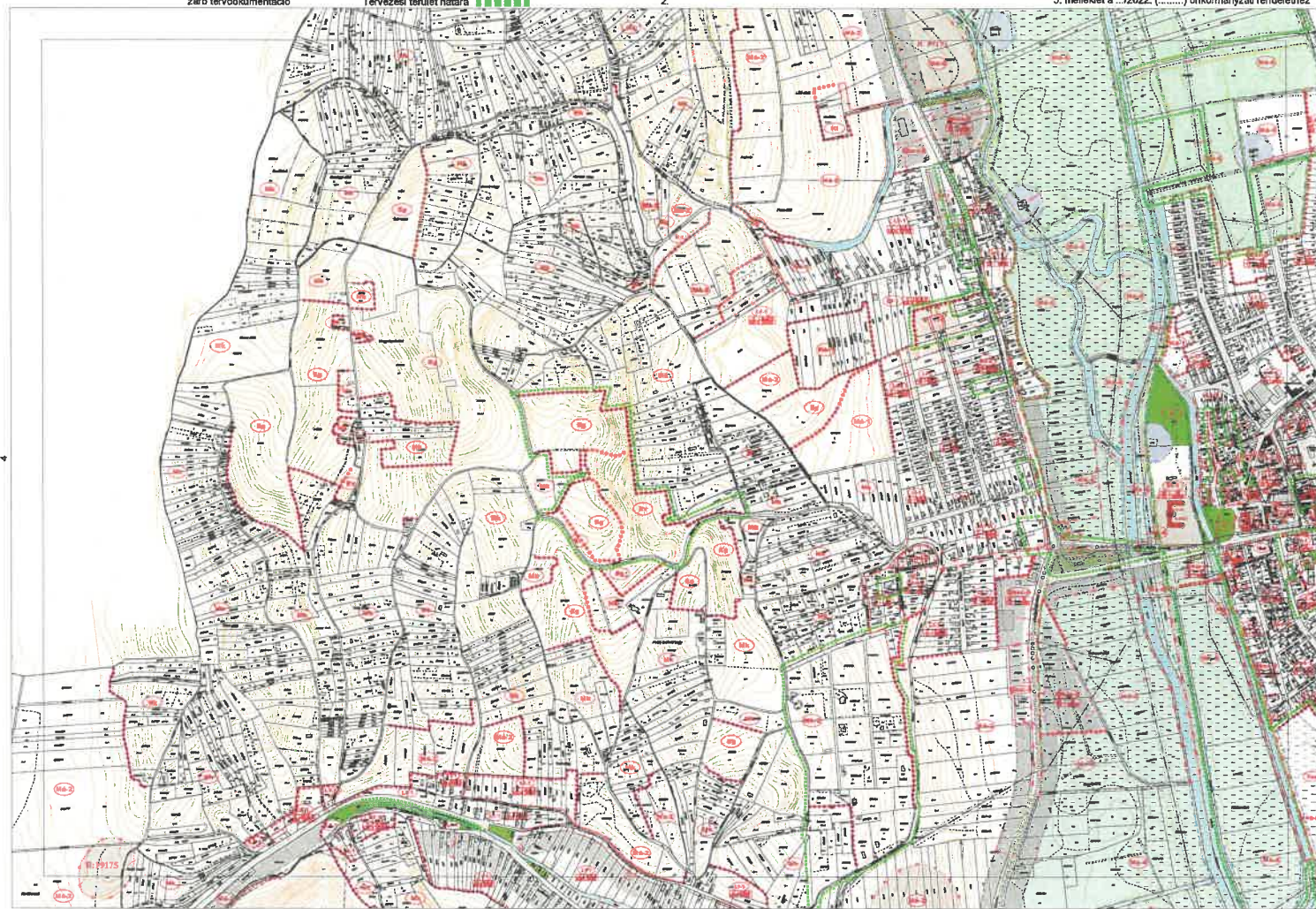


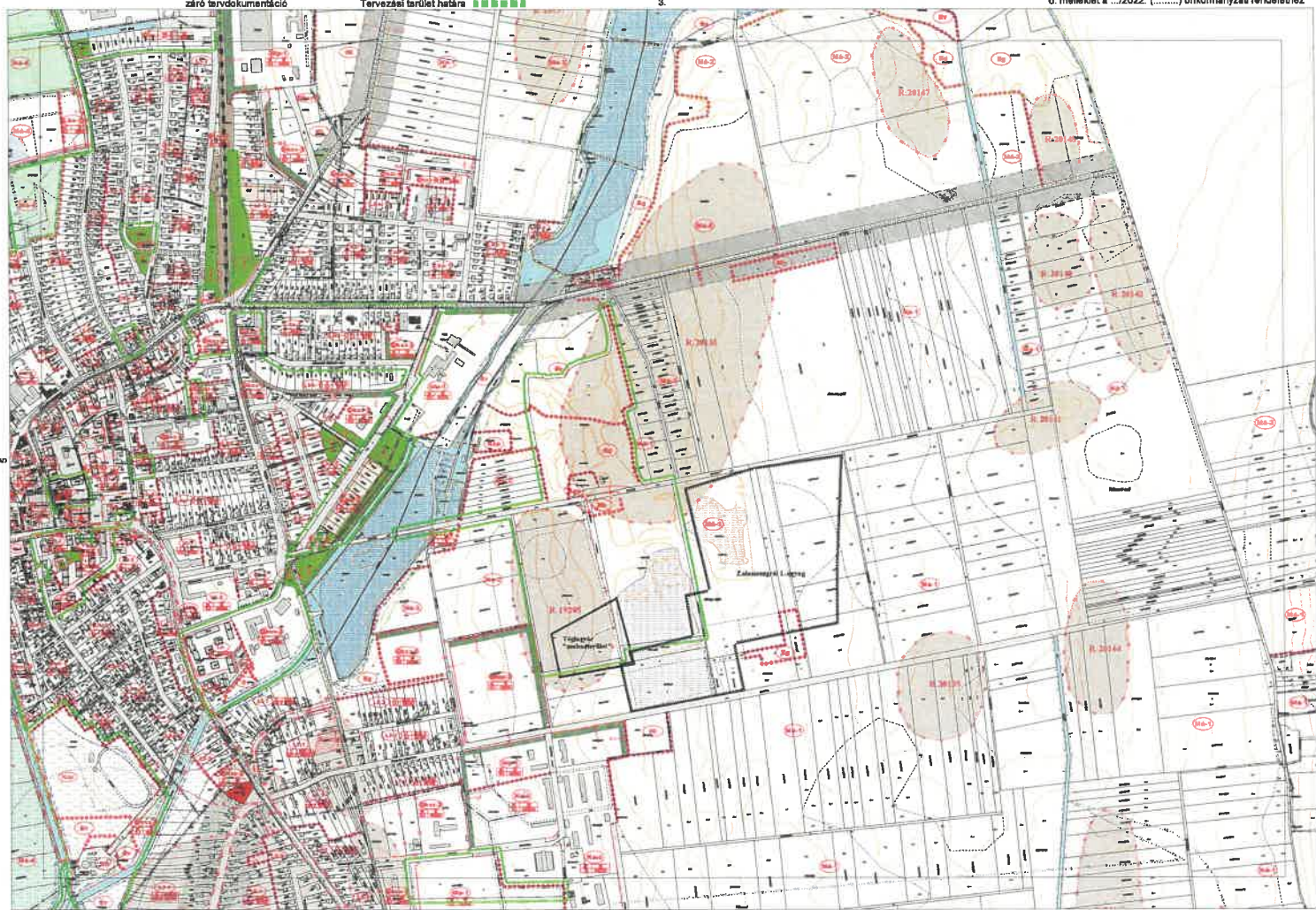
Készült az állami alapadatok felhasználásával

8

M=1:4 000

4





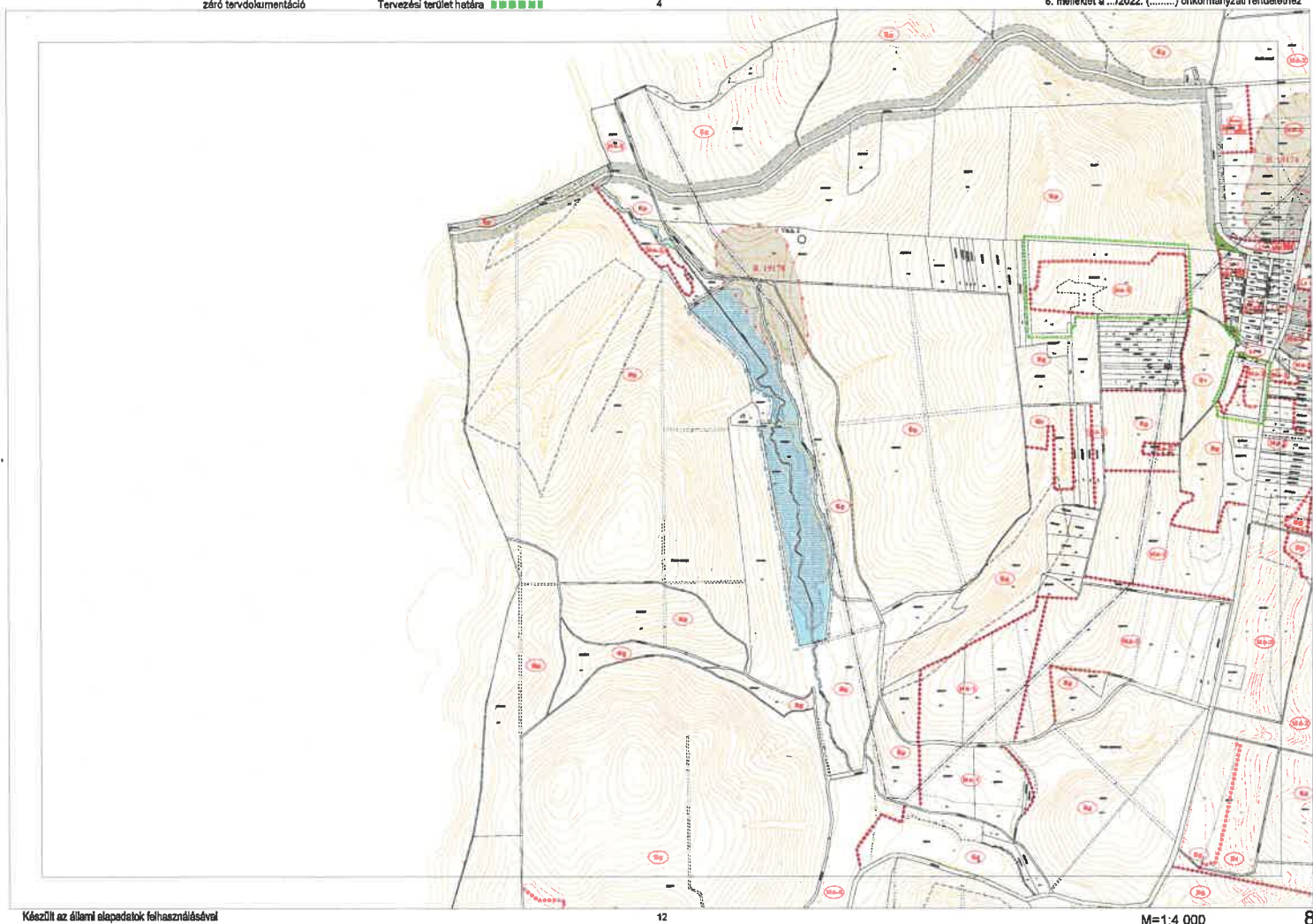
Készült az ériai alapadatok felhasználásával

10

M=1:4 000

6



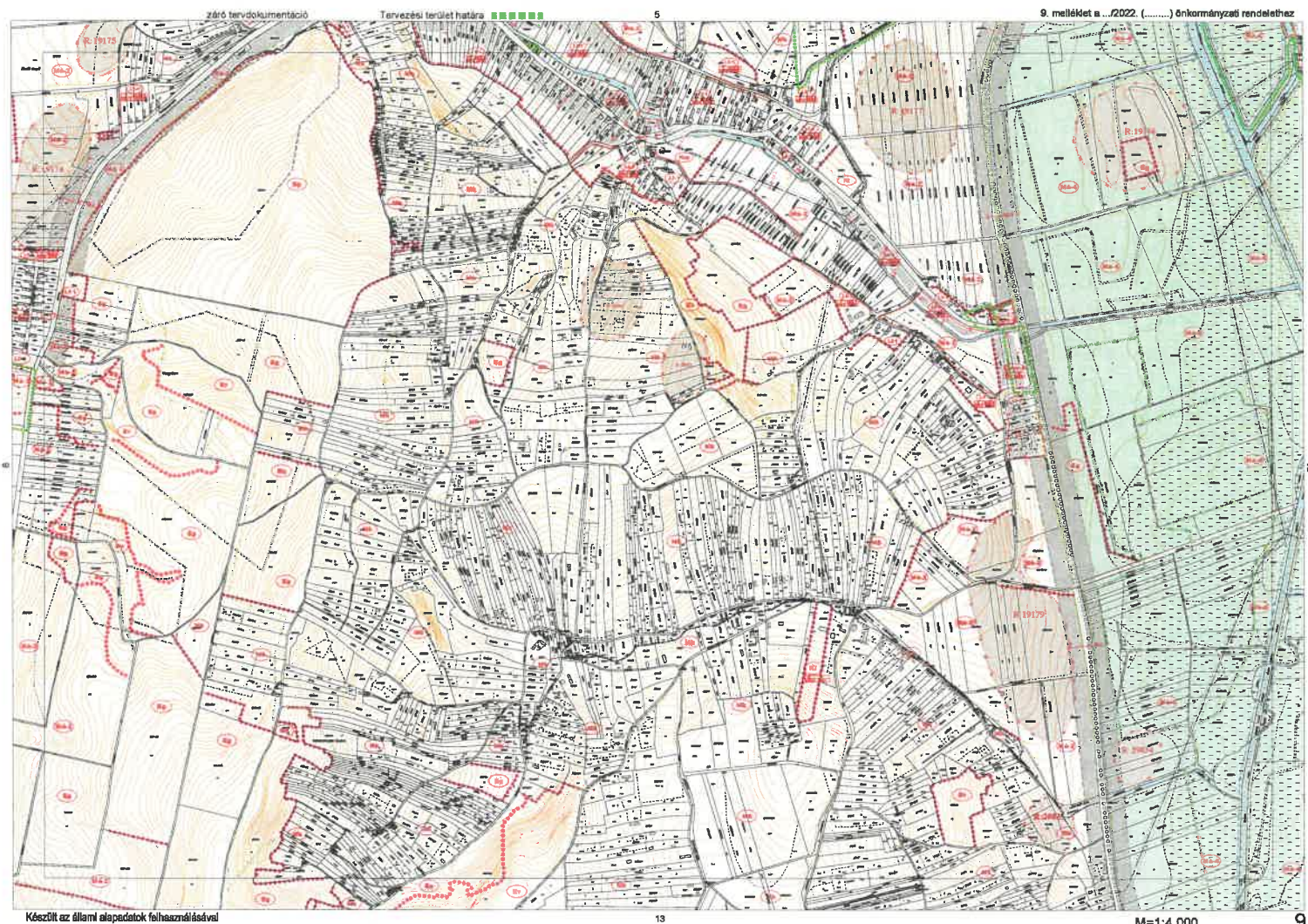


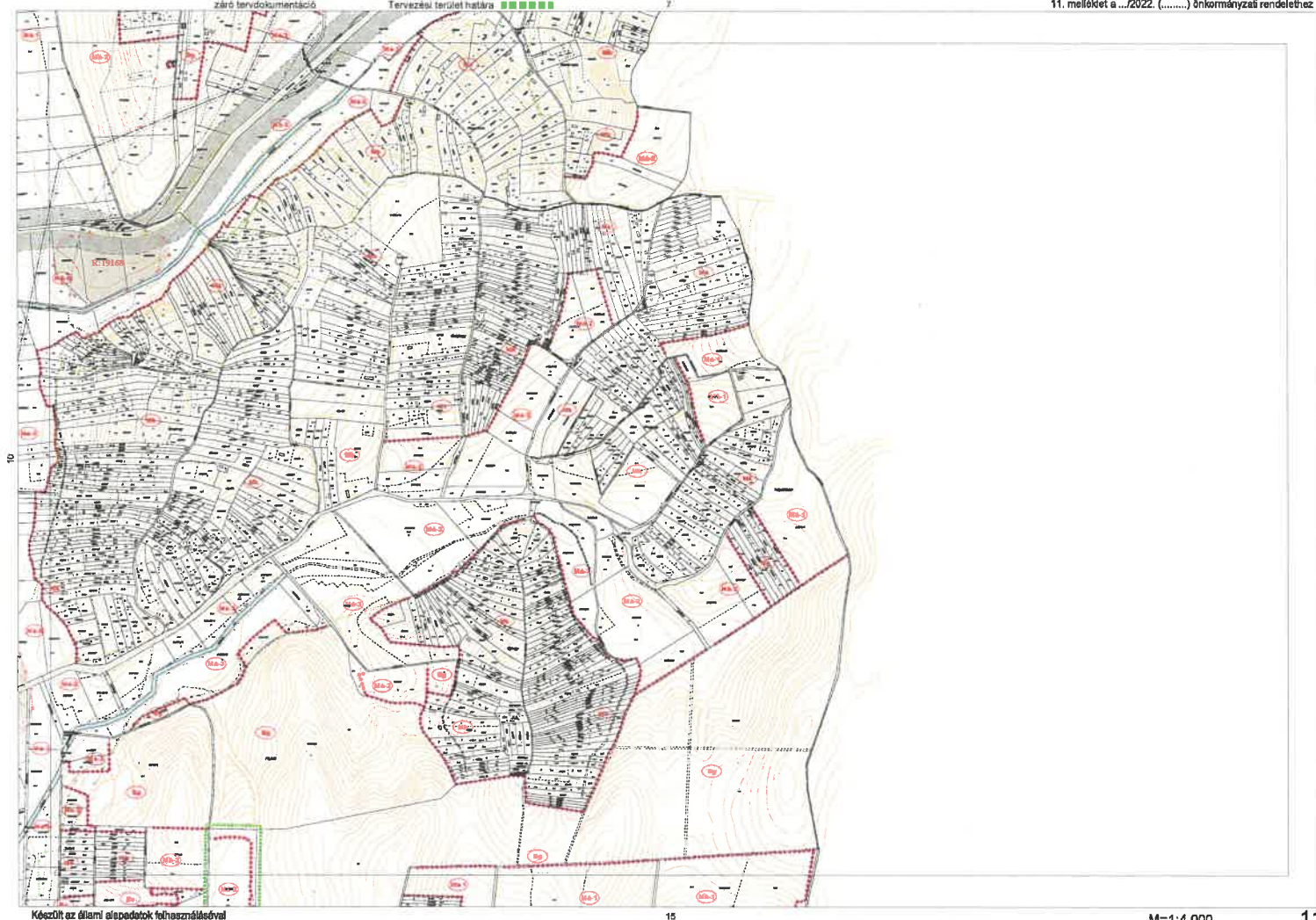
Készült az állami alapadatok felhasználásával

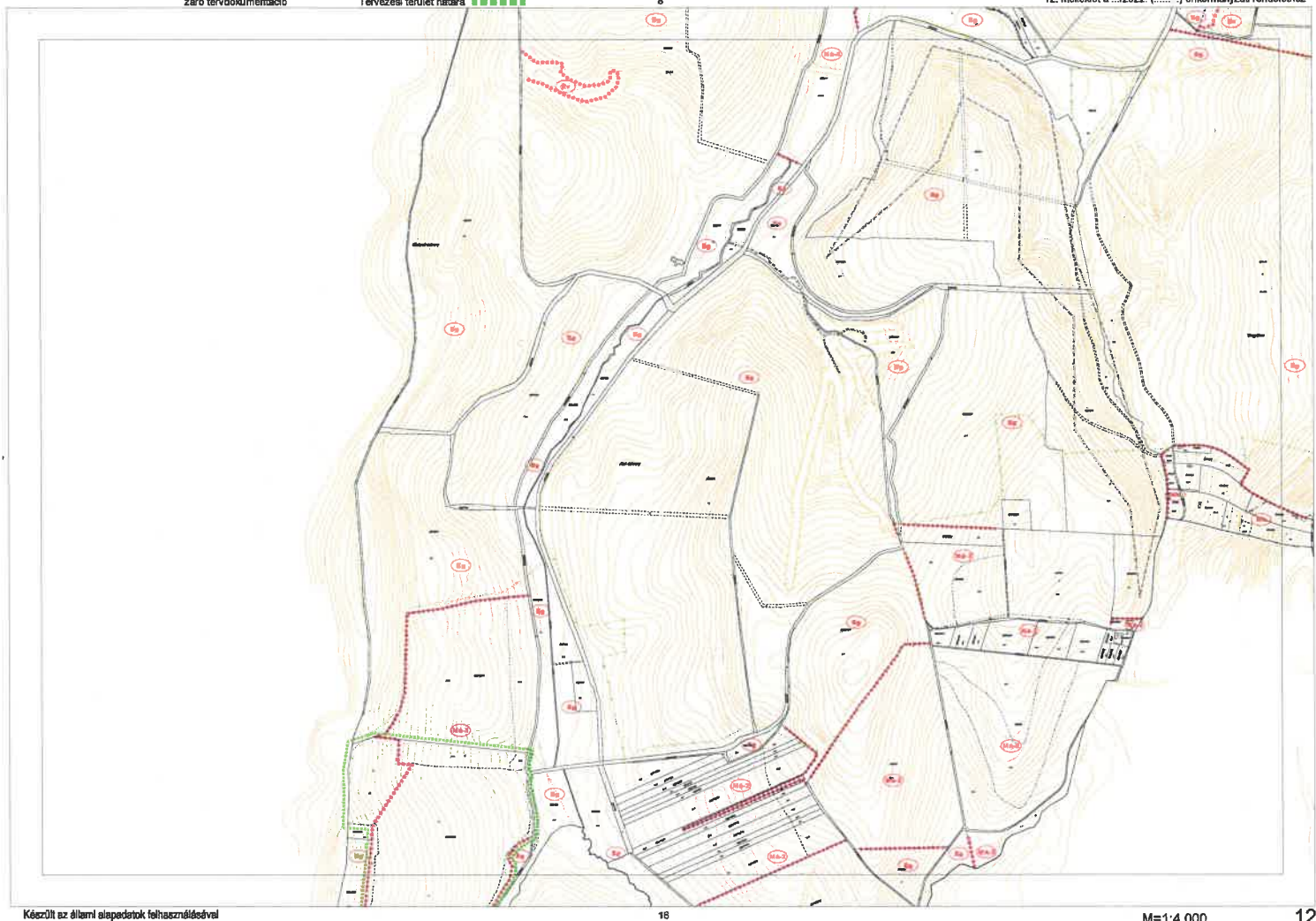
12

M=1:4 000

8





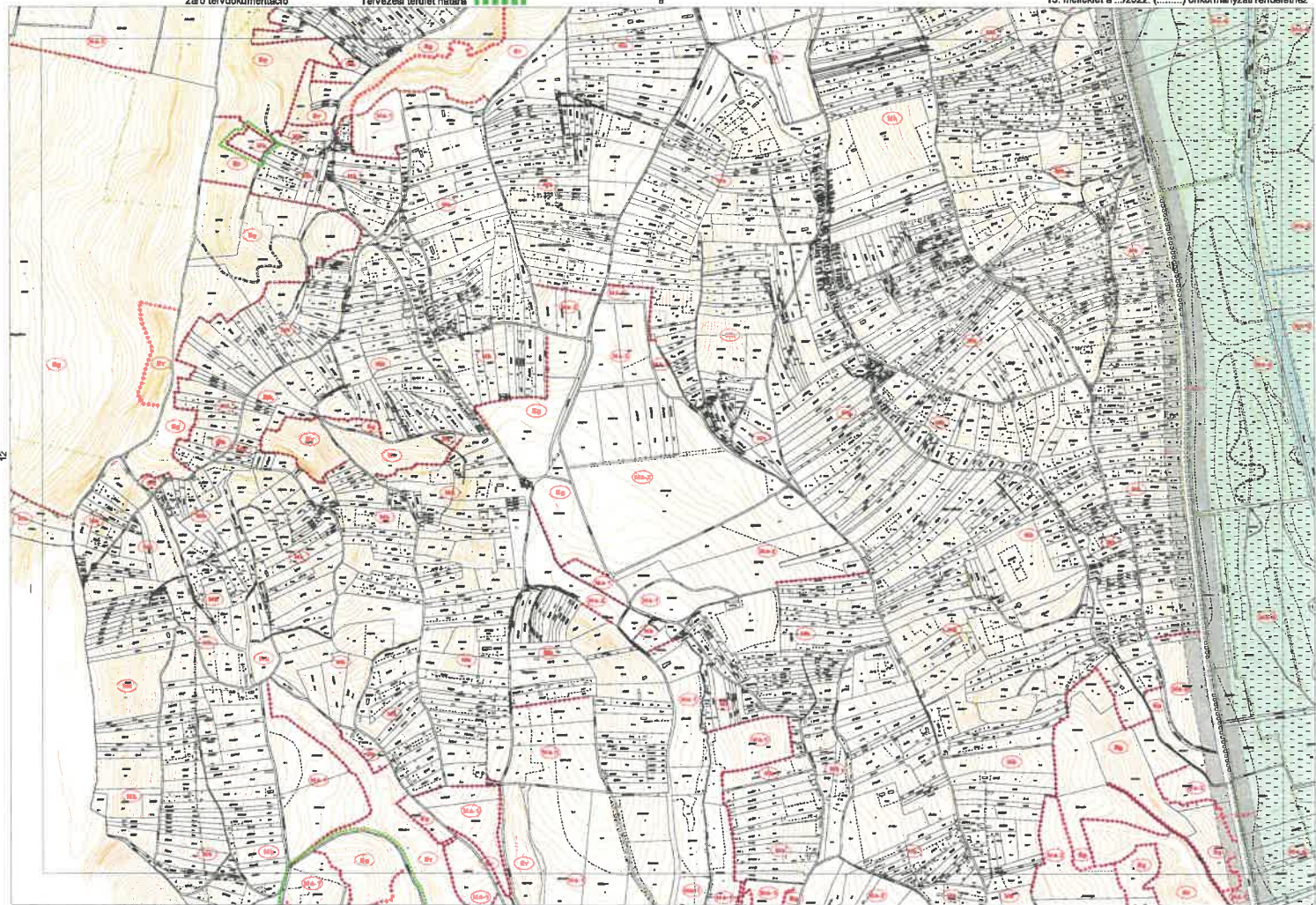


záró tervdokumentáció

Tervezési terület határa

8

13. melléklet a .../2022. (.....) önkormányzati rendelethez

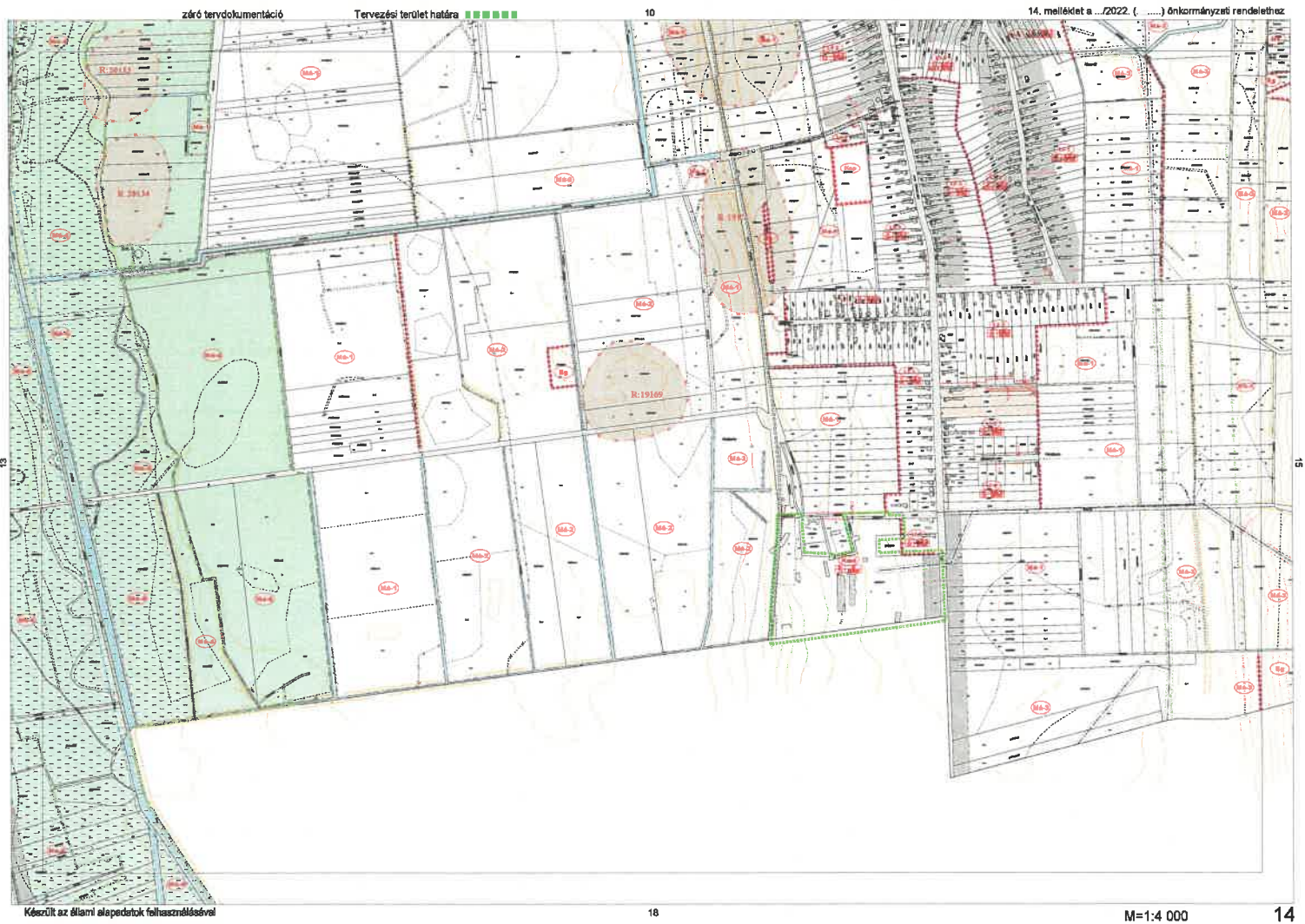


Készült az állami adatok felhasználásával

17

M=1:4 000

13

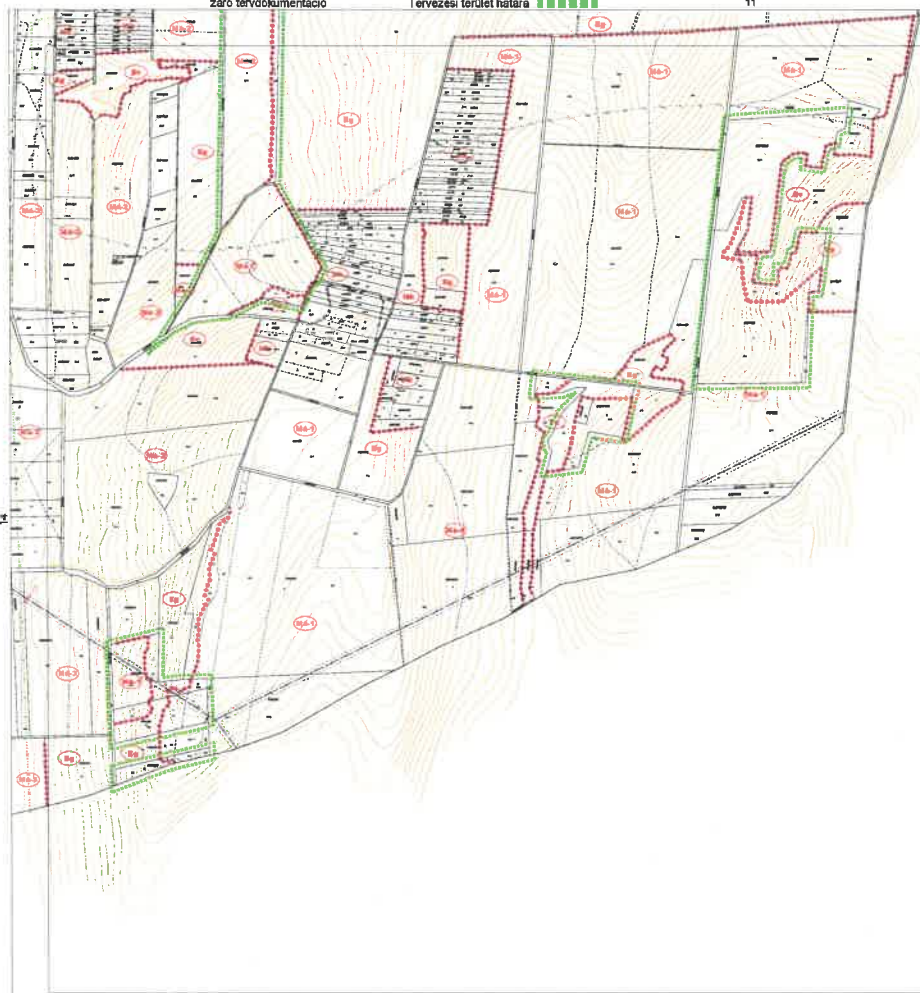


Készült az élelmi alapadatok felhasználásával

18

M=1:4 000

14



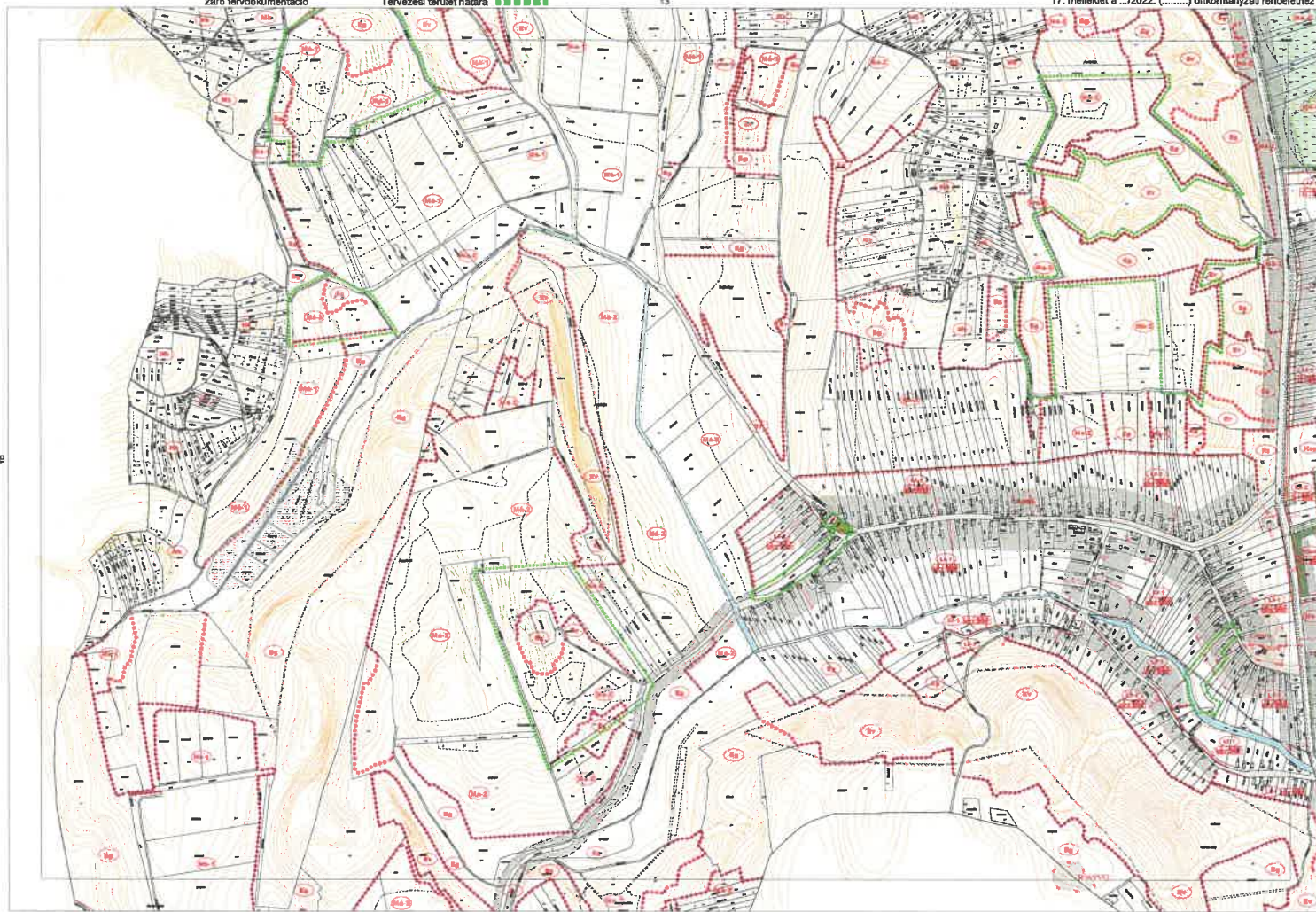
zéró tervdokumentáció

Tervezési terület határa ■■■■■■

12

16. melléklet a .../2022. (.....) önkormányzati rendelethez





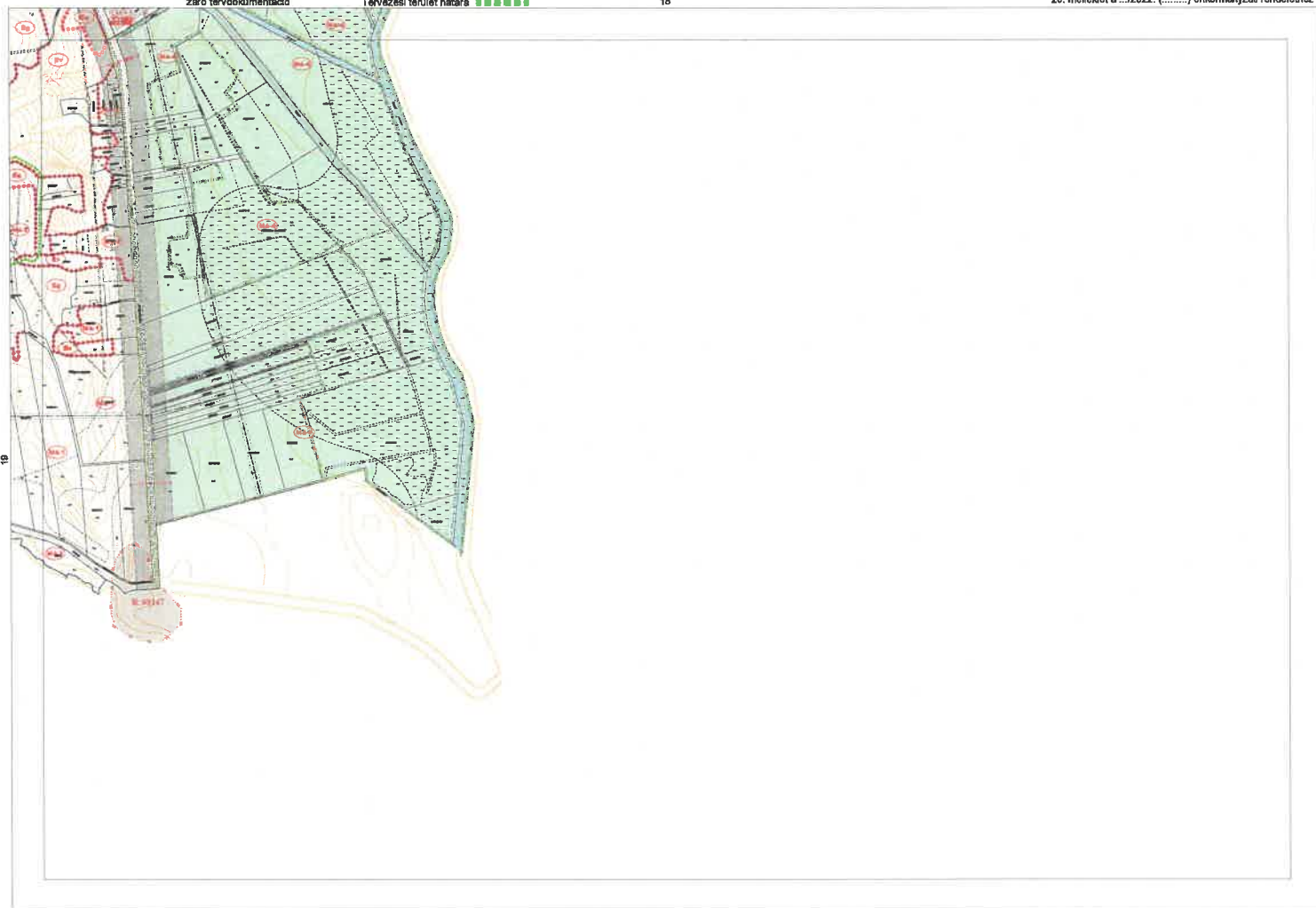


záró tervdokumentáció

Tervezési terület határa

17

19. melléklet a .../2022. (.....) önkormányzati rendelethez



Zalaszentgrót közigazgatási területe

Szabályozási terv

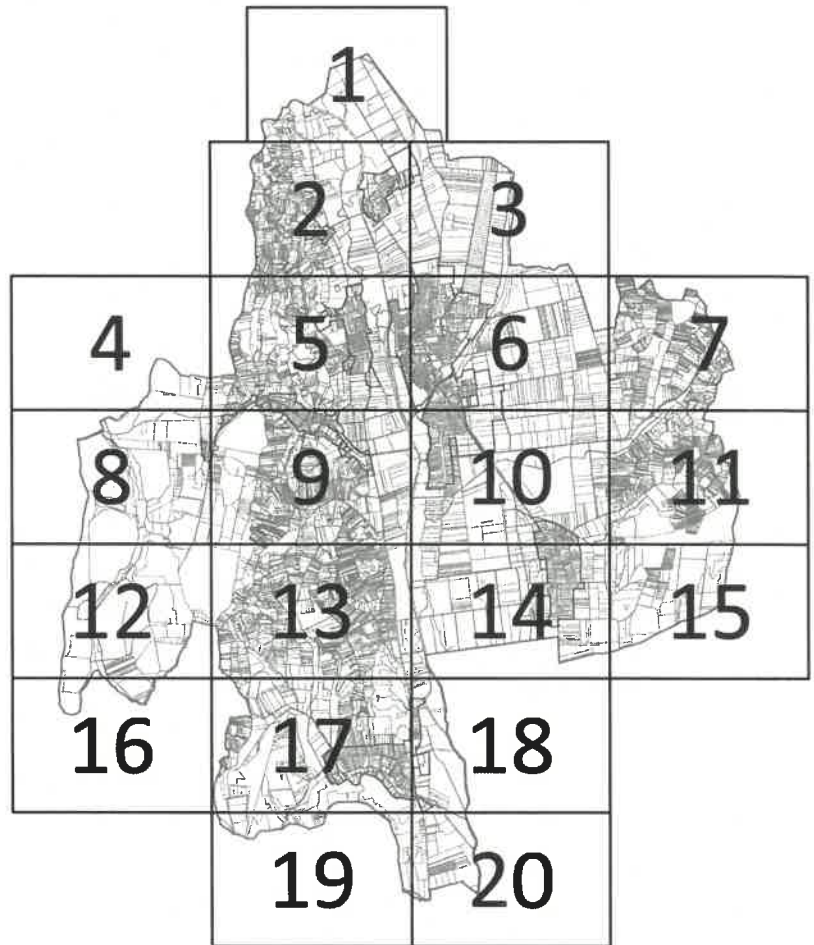
Szelvénykiosztás és jelmagyarázat a szabályozási tervhez

Jelmagyarázat:

Építési övezet index száma	
Lf-1	beépítési mód
épületmagasság/ homlokzatmagasság (m)	max.beépíthettség (%)
	kialakítható legkisebb telekszélesség és telekterület (m/m ²)
Övezetek megnevezése (területfelhasználás)	

Vonalas szabályozási elemek:

Településhatár:	-----
Belterület határ-meglévő/tervezett:	-----/-----
Szabályozási vonal:	-----
Szabályozási szélesség:	150,3
Építési övezet, övezet határa:
Közszerterületek közötti kötelező telekhatár:	-----
Javasolt telekhatár:	-----
Megszüntető jelölés:	-----
Telek be nem építhető része:	-----
Építési hely:	-----
Előkert mértéke:	ek:10,0
Építési vonal (kötelező):	-----
Utcaképvédelem:	-----
Gyalogút:
Kerékpárút:	-----
Műemlék, műemlék telke:	-----
Műemléki környezet határa:	----- MK ----- MK ----- MK
Régészeti terület határa:	----- RL ----- RL ----- TM ----- TM -----
Helyi védett művi érték:	-----
NATURA 2000 terület:	-----
Helyi természetvédelmi terület:	----- ht ----- ht ----- ht ----- ht -----
Magterület övezete:	----- mag ----- mag ----- mag -----
Ökológiai folyosó övezete:	----- bf ----- bf ----- bf -----
Pufferterület övezete:	----- pf ----- pf ----- pf -----
Vízbázis külső védőterület:	-----
Hidrogeológia B- védőterület határa:	----- HVB ----- HVB ----- HVB -----
Megkutatott és nyilvántartott ásványi nyersanyagvagyon határa:	-----
CH kút és biztonsági övezete:	Zu-2
Erózió érzékeny terület:	-----



Elektromos vezetékek és védőterülete	-----
Gázvezetékek és védőterülete	-----
Szennyvízátelők, szennyvíztisztító védőterülete	-----
Vizek parti sáv 3 méteres védőterülete	----- 3m ----- 3m -----
Vizek parti sáv 6 méteres védőterülete	----- 6m ----- 6m -----
Közút védőtávolság és terület	-----
Vasút védőtávolság és terület	-----
Újraosztással érintett terület	-----
Beültetési kötelezettségű terület	-----
Közüti közlekedési terület	-----
Vasút terület	-----
Zöldterület	-----
Vízgazdálkodási terület	-----
Árvízjárta terület	-----
Állóvizek (NyuDuVízlg adatszolgáltatás alapján)	-----

2022. július

22. melléklet a 24 / 2014. (IX. 12.) önkormányzati rendelethez

Az építési övezetek és övezetek telekalakítási és beépíthetőségi előírásainak táblázata

Övezet jele	Beépítési mód	Beépíthető legkisebb telek területe (m2)	Megengedett legnagyobb beépítettség (%)	Kialakítható legkisebb zöldfelület (%)	Megengedett legnagyobb beépítési magasság / épületmagasság / utcai párhány magasság / homlokzatmagasság (m)	Oldalkert legkisebb mértéke (m)	Hátsókert szűkebb mérete	Kialakítható legkisebb telekterület és telekterület (m/m2)	Terepszint alatti építés mértéke és helye	
BEÉPÍTÉSRE SZÁNT területet az építési használatuk általános jellege, valamint sajátos építési használatuk szerint										
Nagyvárosias lakóterület										
Ln	szabadon álló	nem korlátozott	Jelen rendelet hatálybalépésekor feltüntetett állapot + az építési hellyel jelölt területek beépíthetősége	nem korlátozott	lakóépületek esetében kialakult + 1,5 m; gépjármű tároló esetén 3,0 m / - / lakóépületek esetében kialakult + 2,0 m; gépjármű tároló esetén 3,0 m;	-	-	-	-	
Kisvárosias lakóterület										
Lk-1	zárt sorú	kialakult	400 m ² telekterületig 60, 400 m ² feletti területre vetítetten 40; sarkotelek esetén 75	20	6,0 / 5,0 / -	-	0	20/500	A beépíthető terület + 30 %	
Lk-2	zárt sorú	kialakult	500 m ² telekterületig 50, 500 m ² feletti területre vetítetten 35; sarkotelek esetén 60	20	9 / 7,5 / -	-	6	20/500	A beépíthető terület + 30 %, az építési hely területén belül	
Lk-3	oldalhatáron álló	kialakult	35	30	7,5 / - / 7,5	5	6	20/1000	A beépíthető terület + 20 %, az építési hely területén belül	
Lk-4	szabadon álló	1000	35	30	7,5 / - / 7,5	3	6	20/1000	A beépíthető terület + 20 %, az építési hely területén belül	
Lk-5	szabadon álló	kialakult	50	30	6,0 / - / 6,0	3	10	20/1500	A beépíthető terület + 20 %, az építési hely területén belül	
Kertvárosias lakóterület										
Lke-1	oldalhatáron álló	kialakult	500 m ² telekterületig 35; 500-1000 m ² feletti területre vetítetten 25; 1000 m ² feletti területre vetítetten 15	50	5,5 / - / 6,5	5; 14 m-nél szűkebb telek esetén 4	6; a Marton Lajos u. 8-1 oldalán lévő tömb esetében 0	18/720	A telek területének 20 %-a, az építési hely területén belül	
Lke-2	oldalhatáron álló	800	30	50	6,0 / - / 6,0	5	6	20/800	A telek területének 20 %-a, az építési hely területén belül	
Lke-3	szabadon álló	800	30	50	6,0 / - / 6,0	3	6	20/800	A telek területének 20 %-a, az építési hely területén belül	
Falusias lakóterület										
Lf-1	oldalhatáron álló	kialakult	500 m ² telekterületig 35; 500-1000 m ² feletti területre vetítetten 25; 1000 m ² feletti területre vetítetten 15	40	Lakóépület és az azal egybeépíthető gazdasági épület esetén: 5,0 / - / 5,0; Kőművelő gazdasági épület esetén: 7,5 / - / 7,5	5; 14 m-nél szűkebb telek esetén 4	-	20/1000	A telek területének 20 %-a, az építési hely területén belül	
Lf-2	oldalhatáron álló	kialakult	500 m ² telekterületig 35; 500-1000 m ² feletti területre vetítetten 25; 1000 m ² feletti területre vetítetten 15	40	Lakóépület és az azal egybeépíthető gazdasági épület esetén: 5,5 / - / 6,5; Kőművelő gazdasági épület esetén: 7,5 / - / 7,5	5; 14 m-nél szűkebb telek esetén 4	-	20/1000	A telek területének 20 %-a, az építési hely területén belül	
Településközpont vegyes terület										
Vt-1	oldalhatáron álló	kialakult	40	20	6,0 / - / 6,0	5	-	20/700	-	
Vt-2	zárt sorú	kialakult	50	20	10,5 / 10,5 (Széchenyi utca felől 7,5) / -	-	-	20/1000	-	
Vt-3	szabadon álló	kialakult	50	30	7,5 / - / 7,5	3	-	25/1000	-	
Vt-4	zárt sorú	kialakult	80	10	7,5 / - / 7,5	-	-	-/300	-	
Vt-5	oldalhatáron álló	kialakult	50	30	7,5 / - / 7,5	5	-	20/1000	-	
Vt-6	zárt sorú	kialakult	50	10	9,0 / 7,5 / -	-	-	20/500	-	
Intézményi terület										
VI-1	szabadon álló	kialakult	30	30	5,0 / - / 5,0	5	-	25/1000	A telek területének 20 %-a, az építési hely területén belül	
VI-2	szabadon álló	kialakult	50	20	9,0 / - / 9,0	3	-	25/1000	Az építési hely területe	
VI-3	szabadon álló	kialakult	30	be nem épített terület 50%-a	12,5 / - / 12,5	5	-	30/3000	A telek területének 20 %-a, az építési hely területén belül	
Kereskedelmi, szolgáltató terület										
Gks-1	zárt sorú	kialakult	50	20	7,5 / - / 7,5 (technológiai építmények magassága nem korlátozott)	-	-	25/2000	-	
Gks-2	oldalhatáron álló	kialakult	50	20	7,5 (műemléki környezet területén 5,5) / - / 7,5 (műemléki környezet területén 5,5)	6	-	25/2000	-	
Gks-3	szabadon álló	kialakult	40	20	10,5 / - / 10,5 (technológiai építmények magassága nem korlátozott)	4	-	40/5000	-	
Gks-4	szabadon álló	kialakult	40	20	6,0 / - / 6,0 (technológiai építmények magassága nem korlátozott)	3	-	30/3000	-	
Gks-5	oldalhatáron álló	kialakult	45	20	6,0 / - / 6,0	4	-	övezet területe	-	
Gks-6	zárt sorú	kialakult	60	20	7,5 / - / 7,5 (technológiai építmények magassága nem korlátozott)	-	-	25/2000	-	
Gks-7	szabadon álló	övezet területe	60	20	4,0 / - / 4,0	-	-	övezet területe	-	
Ipari gazdasági terület										
Gip-1	szabadon álló	kialakult	40	25	10,5 / - / 10,5 (technológiai építmények magassága nem korlátozott)	5	-	40/5000	-	
Gip-2	szabadon álló	kialakult	40	25	10,5 / - / 10,5 (technológiai építmények magassága nem korlátozott)	5	-	40/3500	-	
Üdülőházas terület										
Üü	szabadon álló	kialakult	30	40	15,0 / - / 15,0	6	-	40/3000	-	
Különleges terület										
Kmü	mezőgazdasági, üzemi	szabadon álló	kialakult	30	30	7,5 / - / 7,5 (technológiai és tároló építmény magassága nem korlátozott)	5	-	50/5000	-
Ket	strand	szabadon álló	kialakult	20	60	15,0 / - / 15,0	6	-	övezet területe	-

Khk	hulladékkezelő és lerakó	szabadon álló	kialakult	40	40	10,5 / - / 10,5 (technológiai építmények magassága nem korlátozott)	5	-	40/5000	-	
Kg	garázsor	zártorú	nem korlátozott	75	nem korlátozott	3,0 / - / -	-	-	-	-	
BÉPÍTÉSRE NEM SZÁNT terület											
Zöldterület											
Z	Közkert, 1 ha alatt	szabadon álló	kialakult	3	60	5,0 / - / 5,0	-	-	övezet területe	-	
	Közpark, 1 ha felett	szabadon álló	kialakult	3	70	5,0 / - / 5,0	-	-	övezet területe	-	
Erdőterület											
Eg	szabadon álló	10 ha	0,5	-	7,5 / - / 7,5	-	-	-	-	-	
Mezőgazdasági terület											
M4-1, M4-2, M4-3	Szántó, legelő, rét, gyümölcsös művelés esetén	szabadon álló	20000	3; (lakóépület esetén 1,5)	-	7,5 / - / 7,5	-	-	20/3000;	-	
	szőlő művelés esetén		3000	a birtoktest összterületének 3 %-a, a telek területének 20 %-a					50/20000		
	birtokközpont		20000								
M4-4	szabadon álló	10000	3	-	7,5 / - / 7,5	-	-	- / 3000	-	-	
Mk	művelés alatt álló terület	oldalhatáron álló	lakóépület: szőlő, gyümölcsös, kert művelési ágban: minimális terület 3000 m ² , minimális telekszélesség: 16 m ; egyéb művelési ágban: minimális terület 6000m ² , minimális telekszélesség: 16m; gazdasági épület: minimális terület 720m ² , minimális telekszélesség: 9m;	720 -1500 m ² telekterület esetén 5%; 1500-3000 m ² telekterület esetén: 1500 m ² -re vetítetten 5% + 1500 m ² feletti telekterületre vetítetten 3%;	-	5,0 / - / 6,0	-	-	12/1500	-	
	művelés alól kivett		lakóépület: 3000 m ² , minimális telekszélesség: 16m; gazdasági épület: 720m ² , minimális telekszélesség: 9m;	3000 m ² telekterület felett: 1500 m ² -re vetítetten 5% + 1500-3000 m ² telekterületre vetítetten 3% + 3000 m ² feletti telekterületre vetítetten 2%;					-		-
		birtokközpont	szabadon álló	10000m ² , minimális telekszélesség: 50m	birtoktest összterületének 3%-a, telek területének 20%-a	-	7,5 / - / 7,5	-	-	50/10000	-
Mk-1	művelés alatt álló terület	oldalhatáron álló	lakóépület: szőlő, gyümölcsös, kert művelési ágban: minimális terület 3000 m ² , minimális telekszélesség: 16 m ; egyéb művelési ágban: minimális terület 6000m ² , minimális telekszélesség: 16m; gazdasági épület: minimális terület 720m ² , minimális telekszélesség: 9m;	3; lakóépület a beépítettség felét nem haladhatja meg	-	5,0 / - / 6,0	-	-	12/1500	-	
	művelés alól kivett		lakóépület: 3000 m ² , minimális telekszélesség: 16m; gazdasági épület: 720m ² , minimális telekszélesség: 9m;	-					-		20/1500
		birtokközpont	szabadon álló	10000m ² , minimális telekszélesség: 50m	birtoktest összterületének 3%-a, telek területének 20%-a	-	7,5 / - / 7,5	-	-	50/10000	-
Mk-2	művelés alatt álló terület	oldalhatáron álló	lakóépület szőlő, gyümölcsös, kert művelési ágban minimális terület 3000 m ² , minimális telekszélesség 16 m ; egyéb művelési ágban minimális terület 6000m ² , minimális telekszélesség 16 m, gazdasági épület minimális terület 720m ² , minimális telekszélesség 9m;	10; lakóépület a beépítettség felét nem haladhatja meg	-	5,0 / - / 6,0	-	-	12/1500	-	
	művelés alól kivett		lakóépület: 3000 m ² , minimális telekszélesség: 16 m ; gazdasági épület: 720m ² , minimális telekszélesség: 9m;	10					-		-
		birtokközpont	szabadon álló	10000m ² , minimális telekszélesség: 50m	birtoktest összterületének 3%-a, telek területének 20%-a	-	7,5 / - / 7,5	-	-	50/10000	-
Különleges terület											
Kt	temető	-	-	2	-	-	-	-	-	-	
Kb	bányászati célú	-	-	5	-	-	-	-	-	-	
Ksp	sport	szabadon álló	kialakult	5	a sportpályák területén túl még 20	7,5 / - / 7,5	-	-	30/2000	-	
Kh	hulladék-kezelés és elhelyezése	-	-	-	-	-	-	-	-	-	
Kl	Ifjúsági tábor	szabadon álló	kialakult	5	80	5,0 / - / 5,0	-	-	az övezet területe	-	
Kgy	gyermesteri telep	szabadon álló	az övezet területe	10	50	5,0 / - / 5,0	-	-	az övezet területe	-	

23. melléklet**a helyi építési szabályzatról szóló 24/2014. (IX.12.) önkormányzati rendelethez**

1. Az állattartó építmények és ehhez tartozó trágyatárolók megengedett legkisebb távolsága az egyes funkciójú épületektől az állatok súlya és az állatlétszám függvényében

	állatlétszám (db)	Állattartó épület távolsága (méter)			
		minden állandó emberi tartózkodásra szolgáló épülettől, valamint kúttól		oktatási, egészségügyi, szociális kulturális, hitéleti, kereskedelem, vendéglátás funkciójú épületektől	
		ól	trágyatároló	ól	trágyatároló
20 kg-nál kisebb súlyú felnőtt állat tartására szolgáló épület, ill. az ehhez tartozó trágyatároló esetén	25 alatt	15	30	15	30
	25-50	30	60	50	100
	50-2000	50	100	100	200
	2000 fölött	100	200	300	500
20-200 kg közötti súlyú felnőtt állat tartására szolgáló épület, ill. az ehhez tartozó trágyatároló esetén	1-5	20	30	50	100
	6-15	50	100	100	200
	15 fölött	250	500	700	700
200 kg-nál nagyobb súlyú felnőtt állat tartására szolgáló épület, ill. az ehhez tartozó trágyatároló esetén	1-2	20	30	50	100
	3-10	50	100	100	200
	10 fölött	250	500	700	700

A tenyésztett állatokat kifejlett állapotban lévő súlyuk alapján kell a megfelelő kategóriába sorolni

2. Kutyák tartására szolgáló építmények elhelyezhetőségének szabályozása az alábbi építési övezetek telkein

	<i>Településközpont vegyes</i>	<i>Kisvárosias lakóterület</i>	<i>Kertvárosias lakóterület</i>	<i>Falusias lakóterület</i>
<i>Kutyák tartására alkalmas kutyaház vagy kennel elhelyezhetősége a tartható kutyák száma szerint</i>	2	2	2	3

24. melléklet

a helyi építési szabályzatról szóló 24/2014. (IX. 12.) önkormányzati rendelethez

Elővásárlási joggal érintett ingatlanok

Hrsz.: 229/5, 880, 888, 010221/4, 010021, 040043/9

25. melléklet
a helyi építési szabályzatról szóló 24/2014. (IX. 12.) önkormányzati rendelethez

A meglévő és tervezett helyi úthálózati elemek:

Út megnevezése	Települési kategória	Közút kategória	Kezelő	Védő- távolság	Szab. szél.	Megjegyzés	Minta- keresztszelvény
				(m)	(m)		
Csáford							
KÖu-01-1	Országos mellékút	B.V.c.B K.V.B	Magyar Közút NZrt.	50-50	14,50-23,00	7352 j. ök. Út	1
KÖu-02-1	helyi gyűjtőtűt	B.V.c.A-B-C-D	Magyar Közút NZrt.	-	8,80-22,50	73206 j. bek. Út Csáfordi utca	4;5;6;7
KÖu-03-1	telepűlési kiszolgálótűt	B.VI.d.C	Önk.	-	7,00-10,00	Lombos utca	10
KÖu-03-2	telepűlési kiszolgálótűt	B.VI.d.C	Önk.	-	7,00-26,00	Váci utca	10
KÖu-03-3	telepűlési kiszolgálótűt	B.VI.d.C	Önk.	-	9,00-9,30	5278 hrsz	10
KÖu-03-4	telepűlési kiszolgálótűt	B.VI.d.C	Önk.	-	7,00	5279/2 hrsz	10
KÖu-03-5	telepűlési kiszolgálótűt	B.VI.d.C	Önk.	-	7,00	5355 hrsz	10
KÖu-03-6	telepűlési kiszolgálótűt	B.VI.d.C	Önk.	-	7,00-7,90	5440 és 5441 hrsz	10
KÖu-03-7	telepűlési kiszolgálótűt	B.VI.d.C	Önk.	-	7,00-21,00	5208 hrsz	10
KÖu-03-8	telepűlési kiszolgálótűt	B.VI.d.C	Önk.	-	7,00	5202 hrsz	10
KÖu-03-9	telepűlési kiszolgálótűt	B.VI.d.C	Önk.	-	7,00	5209 hrsz	10
KÖu-03-10	telepűlési kiszolgálótűt	B.VI.d.A Telepűlésközi ök- út belterületi szakasza	Önk.	-	18,00-34,00	Csokonai utca	8
KÖu-03-11	telepűlési kiszolgálótűt	B.VI.d.C	Önk.	-	7,70-9,20	Csokonai utca 5494 hrsz	10
KÖu-03-12	telepűlési kiszolgálótűt	B.VI.d.C	Önk.	-	7,90-8,90	Vadász utca	10
KÖu-03-13	telepűlési kiszolgálótűt	B.VI.d.C	Önk.	-	7,00-8,80	Alsóhegyi út	9;10
KÖu-03-14	telepűlési kiszolgálótűt	B.VI.d.A B.VI.d.C	Önk.	-	7,00-11,00	5295; 5296 hrsz	8;10

KÖu-03-15	települési kiszolgálóút	B.VI.d.A B.VI.d.C	Önk.	-	7,00-11,00	5517 hrsz	9
KÖu-03-16	települési kiszolgálóút	B.VI.d.C	Önk.	-	7,00	5427;5433/1;5433 /2;5434;5436;543 7;5440;5441 hrsz- ú út	10
KÖu-03-17	települési kiszolgálóút	B.VI.d.B	Önk.	-	8,80-11,00	14667 hrsz	9
KÖu-03-18	települési kiszolgálóút	B.VI.d.A	Önk.	-	11,00-20,00	010234/16 hrsz	8
KÖu-03-19	települési kiszolgálóút	B.VI.d.C	Önk.	-	7,00	14642 hrsz	10
KÖu-03-20	települési kiszolgálóút	K.VI.C	Önk.	-	10,00	10254 hrsz	9
KÖu-03-21	települési kiszolgálóút	B.VI.d.C	Önk.	-	10,00	14155 hrsz	9
KÖu-04-1	Településközi összekötőút	K.VI. Településközi út	Önk.	25-25	-	Csáford és Zalaistvánd között	11
KÖu-06-1	Mezőgazdasági út (6,0m)	B.VI.	Önk.	-	6,00	5460 hrsz	13
KÖu-06-2	Mezőgazdasági út (6,0m)	B.VI.	Önk.	-	6,00	5462 hrsz	13
KÖu-06-3	Mezőgazdasági út (10,0m)	B.VI.	Önk.	-	10,00	5259 hrsz	13
KÖu-06-4	Mezőgazdasági út (6,0m)	B.VI.	Önk.	-	6,00	5453 hrsz	12
KÖu-06-5	Mezőgazdasági út (6,0m)	B.VI.	Önk.	-	6,00	5476 hrsz	13
KÖu-06-6	Mezőgazdasági út (6,0m)	B.VI.	Önk.	-	6,00	5212 hrsz	13

Út megnevezése	Települési kategória	Közút kategória	Kezelő	Védő- távolság	Szab. szél.	Megjegyzés	Minta- keresztszelvény
				(m)	(m)		
Zalakoppány							
KÖu-01-1	Országos mellékút	B.V.c.B K.V.B	Magyar Közút NZrt.	50-50	24,50-26,50	Megyei út 7352 j. 6k. út	1
KÖu-02-1	helyi gyűjtőút	B.V.c.A B.V.c.C	Magyar Közút NZrt.	-	9,60-44,45	73207 j. bek. út	4;6
KÖu-03-1	települési kiszolgálóút	B.VI.d.C	Önk.	-	7,00-16,00	Bezerédi út DK-ÉNY irányú sz-a	10
KÖu-03-2	települési	B.VI.d.B	Önk.	-	7,60-21,00	Kanizsa utca	É-D 9;

	kiszolgálóút	B.VI.d.C					NY-K 10
KÖu-03-3	települési kiszolgálóút	B.VI.d.C	Önk.	-	7,00-20,90	Templom utca	10
KÖu-03-4	települési kiszolgálóút	B.VI.d.C	Önk.	-	7,00-12,80	Cserjés utca	10
KÖu-03-5	települési kiszolgálóút	B.VI.d.C	Önk.	-	7,00	5018/3 hrsz- út	10
KÖu-04-1	Településközi összekötőút	K.VI. Településközi út	Önk.	25-25	-	Bezeréd, Kallósd és Zalakoppány között	11
KÖu-06-1	Mezőgazdasági út (6,0m)	B.VI.	Önk.	-	6,10-10,40	Kopánnyi út DK-ÉNY irányú sz-a	13
KÖu-06-2	Mezőgazdasági út (6,0m)	B.VI.	Önk.	-	7,00-10,00	4775 hrsz- út	13

Út megnevezése	Települési kategória	Köztút kategória	Kezelő	Védő- távolság	Szab. szél.	Megjegyzés	Minta- keresztszelvény
				(m)	(m)		
Aranyod							
KÖu-01-1	Országos mellékút	B.V.c.B B.V.c.C K.V.B	Magyar Köztút NZrt.	50-50	13,00-27,00	7352 j. ök. út	2.1;3
KÖu-03-1	települési kiszolgálóút	B.VI.d.A	Önk.	-	11,20-13,50	Deák Ferenc utca	8
KÖu-03-2	települési kiszolgálóút	B.VI.d.A	Önk.	-	14,00-14,60	Virág Benedek utca	8
KÖu-03-3	települési kiszolgálóút	B.VI.d.A	Önk.	-	12,50-14,00	Zalka Máté utca	8
KÖu-03-4	települési kiszolgálóút	B.VI.d.A	Önk.	-	12,30-13,30	Völgy utca	8
KÖu-03-5	települési kiszolgálóút	B.VI.d.A	Önk.	-	13,80-14,20	Hegyalja utca	8
KÖu-03-6	települési kiszolgálóút	B.VI.d.C	Önk.	-	7,90-8,30	2330 hrsz	10
KÖu-03-7	települési kiszolgálóút	B.VI.d.B	Önk.	-	10,10-10,90	2316/15 hrsz	9
KÖu-03-8	települési kiszolgálóút	B.VI.d.B	Önk.	-	9,20-15,00	Hegyi utca	9
KÖu-03-9	települési kiszolgálóút	B.VI.d.B	Önk.	-	10,8-13,00	Szőlő utca	9
KÖu-03-10	települési kiszolgálóút	B.VI.d.C	Önk.	-	7,50-23,00	Sziget utca	10

Út megnevezése	Települési kategória	Közút kategória	Kezelő	Védő- távolság	Szab. szél.	Megjegyzés	Minta- keresztzelvény
				(m)	(m)		
Tüskeszentpéter							
KÖu-02-1	helyi gyűjtőtű	K.V.B	Önk.	-	25,00-45,00	73203-7353 ök. út	4
KÖu-02-2	helyi gyűjtőtű	B.V.c.B B.V.c.C	Magyar Közút NZrt.	-	11,10-22,50	Nyár utca 73203 j. bek. Út	5;6
KÖu-03-1	helyi gyűjtőtű	B.VI.d.C	Önk.	-	8,30-12,80	Rózsa utca	10
KÖu-03-2	helyi gyűjtőtű	B.VI.d.B	Önk.	-	9,30-17,50	Akácfa utca	9
KÖu-03-3	helyi gyűjtőtű	B.VI.d.A B.VI.d.B	Önk.	-	11,90-14,70	Fecske utca	8;9
KÖu-03-4	települési kiszolgálótű	B.VI.d.C	Önk.	-	7,00-14,35	Kis utca	10
KÖu-03-5	települési kiszolgálótű	B.VI.d.A	Önk.	-	11,80-15,10	1640/6 hrsz	8
KÖu-03-6	települési kiszolgálótű	B.VI.d.A	Önk.	-	14,00-19,50	Táncsics M. utca	8
KÖu-03-7	települési kiszolgálótű	B.VI.d.A	Önk.	-	10,00-18,50	13771/8 hrsz	8;9
KÖu-03-8	települési kiszolgálótű	B.VI.d.A	Önk.	-	7,90-10,00	Táncsics M. utca	9
KÖu-08-1	Önálló gyalogút	BVIII.	Önk.	-	2,50-3,60	1557 hrsz	15

Út megnevezése	Települési kategória	Közút kategória	Kezelő	Védő- távolság	Szab. szél.	Megjegyzés	Minta- keresztjelvény
				(m)	(m)		
Zalaudvarnok							
KÖu-01-1	Országos mellékút	B.V.c.B K.V.B	Magyar Közút NZrt.	50-50	15,20-20,80	7336 j. ök. út	2.1
KÖu-03-1	települési kiszolgálóút	B.VI.d.B	Önk.	-	10,00-15,50	Szellő utca	9
KÖu-03-2	települési kiszolgálóút	B.VI.d.A B.VI.d.B	Önk.	-	9,90-27,50	Dobó István utca	8;9
KÖu-03-3	települési kiszolgálóút	B.VI.d.C	Önk.	-	7,00-21,50	Gyöngyvirág utca	10

KÖu-03-4	települési kiszolgálóút	B.VI.d.A	Önk.	-	12,10-19,10	Szőlőhegyi út	8
KÖu-03-5	települési kiszolgálóút	B.VI.d.A	Önk.	-	14,10-16,30	Barátság utca	8
KÖu-03-6	települési kiszolgálóút	B.VI.d.A	Önk.	-	11,10-12,40	Bem József utca	8
KÖu-03-7	települési kiszolgálóút	B.VI.d.A	Önk.	-	14,10	Zöldmező utca	8
KÖu-03-8	települési kiszolgálóút	B.VI.d.C	Önk.	-	16,40-16,30	4127/5 hrsz	10
KÖu-03-9	települési kiszolgálóút	B.VI.d.B	Önk.	-	8,80-9,70	Sport utca	9

Út megnevezése	Települési kategória	Közút kategória	Kezelő	Védő- távolság	Szab. szél.	Megjegyzés	Minta- keresztzelvény
				(m)	(m)		
Zalaszentgrót							
KÖu-01-1	Országos mellékút	B.V.c.B K.V.B	Magyar Közút NZrt.	50-50	16,15-32,80	7336 j. ök. Út Batthyányi, Balaton	2.2
KÖu-01-2	Országos mellékút	B.V.c.B	Magyar Közút NZrt.	-	16,15-17,00	7353 j. ök. Út Türjei út	2.2
KÖu-01-3	Országos mellékút	B.V.c.C B.VI.d.A	Magyar Közút NZrt. Önk.	-	11,55-16,40	73355 j. áll. Út Béke utca	2.1;8
KÖu-01-4	Országos mellékút	B.V.c.B	Magyar Közút NZrt.	-	13,70-18,60	73202 j. bek. út	2.1
KÖu-02-1	helyi gyűjtőtút	B.V.c.B	Önk.	-	15,70-16,70	Szentpéteri utca	5
KÖu-02-2	helyi gyűjtőtút	B.V.c.B	Önk.	-	13,00-27,50	Május 1. út	5
KÖu-02-3	helyi gyűjtőtút	B.V.c.B	Önk.	-	13,10-24,50	Dózsa György utca	5
KÖu-02-4	települési kiszolgálótút	B.V.c.B	Önk.	-	13,30-16,60	Széchenyi utca	5
KÖu-02-5	települési kiszolgálótút	B.V.c.B	Önk.	-	13,80-37,70	Szabadság utca	5
KÖu-03-1	települési kiszolgálótút	B.VI.d.A	Önk.	-	18,00-18,60	Betheln Gábor utca	8
KÖu-03-2	települési kiszolgálótút	B.VI.d.A	Önk.	-	13,50-27,50	Báthory István utca	8

KÖu-03-3	települési kiszolgálóút	B.VI.d.C	Önk.	-	7,50-9,50	Király utca	9;10
KÖu-03-4	települési kiszolgálóút	B.VI.d.C	Önk.	-	Kialakult telekhatárok között 5,95-10,90	Árpád utca	10
KÖu-03-5	települési kiszolgálóút	B.VI.d.C	Önk.	-	8,80-10,20	Kölcsey utca	10
KÖu-03-6	települési kiszolgálóút	B.VI.d.B B.VI.d.C	Önk.	-	7,00-15,00	Zala utca	9;10
KÖu-03-7	települési kiszolgálóút	B.VI.d.A	Önk.	-	12,00-16,80	Attila utca	8
KÖu-03-8	települési kiszolgálóút	B.VI.d.C	Önk.	-	9,30-12,60	Lehel utca	10
KÖu-03-9	települési kiszolgálóút	B.VI.d.C	Önk.	-	9,20-12,80	Vörösmarty M. utca	10
KÖu-03-10	települési kiszolgálóút	B.VI.d.C	Önk.	-	Kialakult telekhatárok között 5,10-8,70	Korona utca	10
KÖu-03-11	települési kiszolgálóút	B.VI.d.C	Önk.	-	Kialakult telekhatárok között 5,80-12,50	Petőfi S.utca	10
KÖu-03-12	települési kiszolgálóút	B.VI.d.C	Önk.	-	10,25-17,80	Plébánia utca	10
KÖu-03-13	települési kiszolgálóút	B.VI.d.A	Önk.	-	15,60-16,60	Mező Ferenc utca	8
KÖu-03-14	települési kiszolgálóút	B.VI.d.B	Önk.	-	10,30-17,30	Kisfaludy Sándor utca	9
KÖu-03-15	települési kiszolgálóút	B.VI.d.A	Önk.	-	11,10-16,40	Bartók Béla utca	8
KÖu-03-16	települési kiszolgálóút	B.VI.d.B	Önk.	-	15,80-18,10	51/114; 51/74; 51/35 hrsz	9
KÖu-03-17	települési kiszolgálóút	B.VI.d.A	Önk.	-	17,50-28,80	1387/3 hrsz	8
KÖu-03-18	települési kiszolgálóút	B.VI.d.A	Önk.	-	14,00-24,65	Móricz Zsigmond utca	8
KÖu-03-19	települési kiszolgálóút	B.VI.d.A	Önk.	-	14,40-14,60	Bajcsy Zs. Utca	8
KÖu-03-20	települési kiszolgálóút	B.VI.d.C	Önk.	-	7,40-8,40	Március 15 .utca	10
KÖu-03-21	települési kiszolgálóút	B.VI.d.B	Önk.	-	10,80-13,20	Honvéd utca	9
KÖu-03-22	települési kiszolgálóút	B.VI.d.A	Önk.	-	11,10-14,00	Virág utca	8

KÖu-03-23	települési kiszolgálóút	B.VI.d.A	Önk.	-	11,50-22,80	Alkotmány utca	8
KÖu-03-24	települési kiszolgálóút	B.VI.d.A	Önk.	-	12,00-13,80	Október 23. utca	8
KÖu-03-25	települési kiszolgálóút	B.VI.d.A	Önk.	-	11,30-15,30	Mikszáth K. utca	8
KÖu-03-26	települési kiszolgálóút	B.VI.d.B	Önk.	-	9,50-10,90	Toldi utca	9
KÖu-03-27	települési kiszolgálóút	B.VI.d.A	Önk.	-	9,50-11,30	659 hrsz	8
KÖu-03-28	települési kiszolgálóút	B.VI.d.A B.VI.d.B	Önk.	-	10,45-38,00	715 hrsz	8;9
KÖu-03-29	települési kiszolgálóút	B.VI.d.A	Önk.	-	16,00	713/60 hrsz	8
KÖu-03-30	települési kiszolgálóút	B.VI.d.C	Önk.	-	7,90-16,00	713/22 hrsz	10
KÖu-03-31	települési kiszolgálóút	B.VI.d.C	Önk.	-	7,00-16,00	Márton Lajos utca	10
KÖu-03-32	települési kiszolgálóút	B.VI.d.C	Önk.	-	Kialakult telekhatárok között 3,95-5,40	Kis utca	10
KÖu-03-33	települési kiszolgálóút	B.VI.d.C	Önk.	-	Kialakult telekhatárok között 5,70-10,80	Dózsa György utca 431/3 hrsz	10
KÖu-03-34	települési kiszolgálóút	B.VI.d.A	Önk.	-	13,30-13,90	Erzsébet Királyné utca	8
KÖu-03-35	települési kiszolgálóút	B.VI.d.A	Önk.	-	13,80-15,15	József Attila utca	8
KÖu-03-36	települési kiszolgálóút	B.VI.d.A	Önk.	-	13,50-14,70	Nefelejcs utca	8
KÖu-03-37	települési kiszolgálóút	B.VI.d.A	Önk.	-	13,60-18,60	Ifjúság útja	8
KÖu-03-38	települési kiszolgálóút	B.VI.d.A	Önk.	-	14,10-16,00	720 hrsz	8
KÖu-03-39	települési kiszolgálóút	B.VI.d.B	Önk.	-	9,60-18,00	Kinizsi tér	9
KÖu-03-40	települési kiszolgálóút	B.VI.d.A	Önk.	-	13,20-13,70	Ady endre utca	8
KÖu-03-41	települési kiszolgálóút	B.VI.d.A	Önk.	-	11,20-11,60	Jókai Mór utca	8
KÖu-03-42	települési kiszolgálóút	B.VI.d.B	Önk.	-	9,10-9,80	Rákóczi Ferenc utca	9

KÖu-03-43	települési kiszolgálóút	B.VI.d.C	Önk.	-	9,20-10,20	Imre utca	10
KÖu-03-44	települési kiszolgálóút	B.VI.d.C	Önk.	-	7,30-10,20	Malom utca 840 hrsz	10
KÖu-03-45	települési kiszolgálóút	B.VI.d.C	Önk.	-	7,00-13,70	Malom utca	10
KÖu-03-46	települési kiszolgálóút	B.VI.d.C	Önk.	-	Kialakult telekhatárok között 4,60-9,00	Malom köz	10
KÖu-03-47	települési kiszolgálóút	B.VI.d.C	Önk.	-	Kialakult telekhatárok között 5,60-6,55	Sikátor köz	10
KÖu-03-48	települési kiszolgálóút	B.VI.d.A	Önk.	-	11,00-11,40	Sportpálya utca	8
KÖu-03-49	települési kiszolgálóút	B.VI.d.A	Önk.	-	13,20-15,00	Vártér utca	8
KÖu-03-50	települési kiszolgálóút	B.VI.d.C	Önk.	-	Kialakult telekhatárok között 5,650-14,00	1382/9 hrsz	10
KÖu-03-51	települési kiszolgálóút	B.VI.d.C	Önk.	-	7,05-12,00	Zrínyi Miklós utca	10
KÖu-03-52	települési kiszolgálóút	B.VI.d.C	Önk.	-	9,70-14,40	1051/1 hrsz	10
KÖu-03-53	települési kiszolgálóút	B.VI.d.C	Önk.	-	10,30-10,80	1066/2 hrsz	10
KÖu-03-54	települési kiszolgálóút	B.VI.d.C	Önk.	-	10,60-22,90	1172 hrsz	10
KÖu-03-55	települési kiszolgálóút	B.VI.d.A	Önk.	-	11,90-15,30	Boeskaai utca	8
KÖu-03-56	települési kiszolgálóút	B.VI.d.A	Önk.	-	11,30-12,50	Bercsényi utca	8
KÖu-03-57	települési kiszolgálóút	B.VI.d.A	Önk.	-	13,90-23,20	Városmajor utca	8
KÖu-03-58	települési kiszolgálóút	B.VI.d.A	Önk.	-	11,20-22,20	Kisszentgróti utca	8
KÖu-03-58	települési kiszolgálóút	B.VI.d.A	Önk.	-	15,80-16,20	1397/2 hrsz	8
KÖu-03-59	települési kiszolgálóút	B.VI.d.C	Önk.	-	12,00-14,20	1237/23 hrsz	10
KÖu-03-60	települési kiszolgálóút	B.VI.d.C	Önk.	-	Kialakult telekhatárok között 5,40-5,70	627/15 hrsz	10

KÖu-03-61	települési kiszolgálóút	B.VI.d.A	Önk.	-	12,00-27,00	Liget utca	8
KÖu-03-62	települési kiszolgálóút	B.VI.d.C	Önk.	-	14,70-23,70	2 hrsz	10
KÖu-03-63	települési kiszolgálóút	B.VI.d.A	Önk.	-	19,70-21,00	354 hrsz	8
KÖu-03-64	települési kiszolgálóút	B.VI.d.A	Önk.	-	11,00	1378/76 hrsz	8
KÖu-03-64	települési kiszolgálóút	B.VI.d.B	Önk.	-	9,80-15,00	890 hrsz	9
KÖu-05-1	Mezőgazdasági út (10,0m)	BVI.	Önk.	-	16,65-18,80	1136 hrsz	12
KÖu-06-1	Mezőgazdasági út (6,0m)	BVI.	Önk.	-	8,35-10,60	1106 hrsz	13
KÖu-06-2	Mezőgazdasági út (6,0m)	BVI.	Önk.	-	9,70-9,90	1379/34 hrsz	13
KÖu-07-1	Kerékpárút	BVII.	Önk.	-	8,32-11,10	722; 1298/2; 1298/1 hrsz	14
KÖu-08-1	Önálló gyalogút	B.VIII.	Önk.	-	8,00	713/8;713/76 hrsz	15
KÖu-08-2	Önálló gyalogút	B.VIII.	Önk.	-	5,60-7,20	327/6 hrsz	15
KÖu-08-3	Önálló gyalogút	B.VIII.	Önk.	-	5,80-12,50	341 hrsz	15
KÖu-08-4	Önálló gyalogút	B.VIII.	Önk.	-	6,50-7,50	322 hrsz	15
KÖu-08-5	Önálló gyalogút	B.VIII.	Önk.	-	8,00	713/50;713/58 hrsz	15